

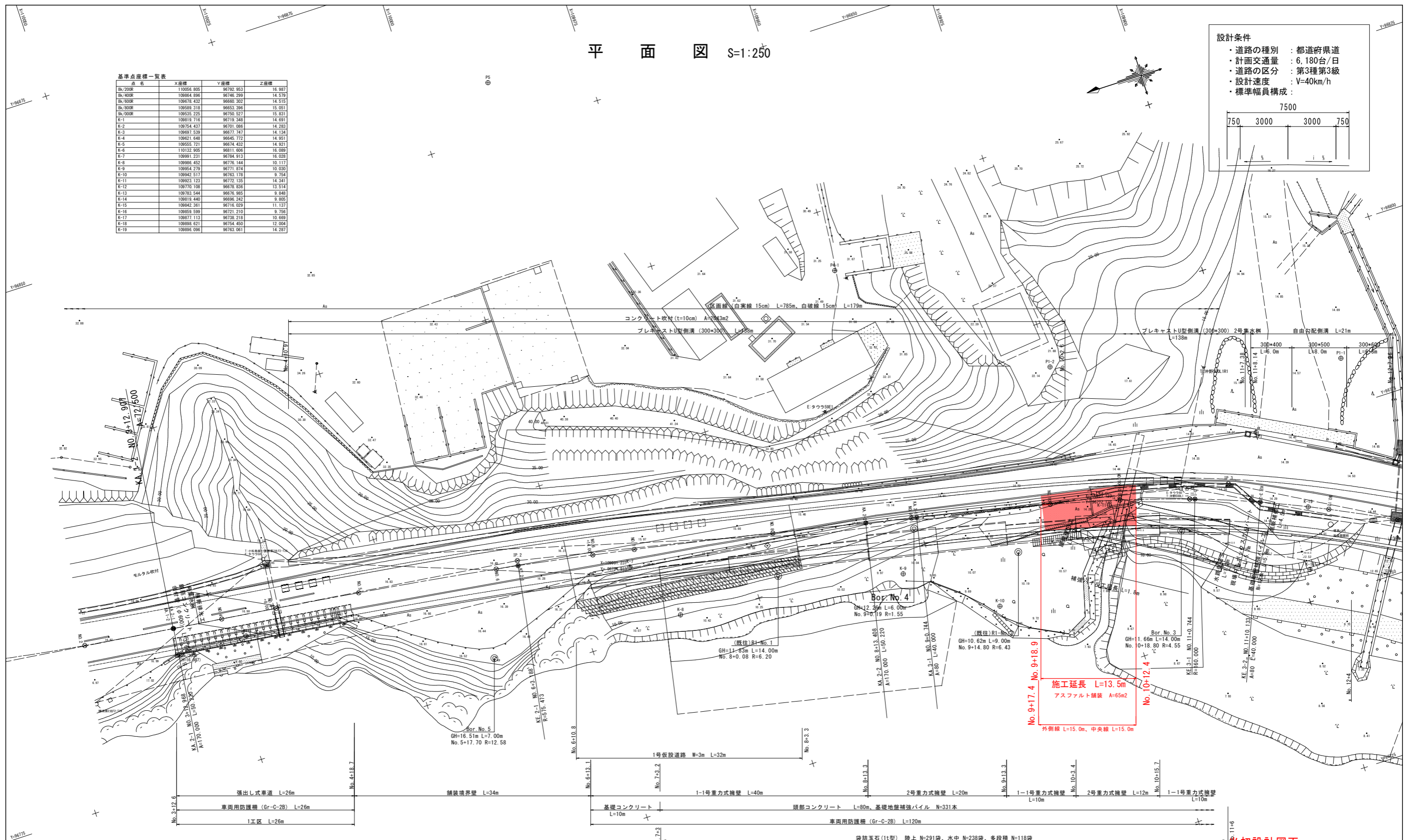
平面図 S=1:250

設計条件

- ・道路の種類 : 都道府県道
- ・計画交通量 : 6,180台/日
- ・道路の区分 : 第3種第3級
- ・設計速度 : V=40km/h
- ・標準幅員構成 :

基準点座標一覧表

点名	X座標	Y座標	Z座標
Bk/200R	10056.805	96792.953	16.987
Bk/400R	10064.896	96748.299	14.576
Bk/600R	106175.432	96662.302	14.515
Bk/800R	106589.318	96653.396	15.051
Bk/1000R	106535.225	96750.527	15.831
K-1	106819.716	96719.348	14.691
K-2	109754.437	96701.089	14.283
K-3	106697.539	96677.747	14.134
K-4	106621.648	96645.772	14.951
K-5	106555.721	96674.432	14.921
K-6	110152.905	96611.056	16.089
K-7	109991.231	96784.913	16.028
K-8	106986.452	96776.144	10.117
K-9	109954.279	96771.874	10.030
K-10	106942.517	96763.178	9.754
K-11	109923.123	96772.133	14.241
K-12	106710.108	96676.836	13.514
K-13	106783.544	96676.985	9.848
K-14	106819.440	96696.242	9.805
K-15	106942.361	96716.029	11.137
K-16	106859.599	96721.210	9.756
K-17	106877.113	96738.218	10.669
K-18	106888.621	96754.450	12.004
K-19	106896.096	96763.061	14.287



線形要素表

IP	1	Y	1.371	1.371
KNo	1-1	1-2	Lc	0.000
IA	13-26-12.344	CL	70.219	
R	149.710	149.710	Tc	35.223
L	35.109	35.109	S	35.088
ΔR	0.343	0.343	W	17.676
XM	17.547	17.547	A	72.500
X	35.061	35.061	SL	1.380

IP	2	Y	0.730	0.730
KNo	2-1	2-2	Lc	0.000
IA	5-00-00.217	CL	100.440	
R	575.470	575.470	Tc	50.242
L	50.220	50.220	S	50.216
ΔR	0.183	0.183	W	25.134
XM	25.108	25.108	A	170.000
X	50.210	50.210	SL	0.731


IP	3	Y	1.665	1.665
KNo	3-1	3-2	Lc	9.389
IA	17-41-10.399	CL	89.389	
R	160.000	160.000	Tc	44.947
L	40.000	40.000	S	39.972
ΔR	0.416	0.416	W	24.957
XM	19.990	19.990	A	80.000
X	39.938	39.938	SL	2.346

当初設計図面

工事名	R8徳士 徳島上那賀線 徳・飯谷 舗装工事		
路線名等	徳島上那賀線		
工事箇所	徳島市飯谷町高良		
図面名	平面図		
縮尺	1:250	図面番号	1/3
会社名			
事業者名	徳島県土整備事務所		

縦断図

V=1:100
H=1:250

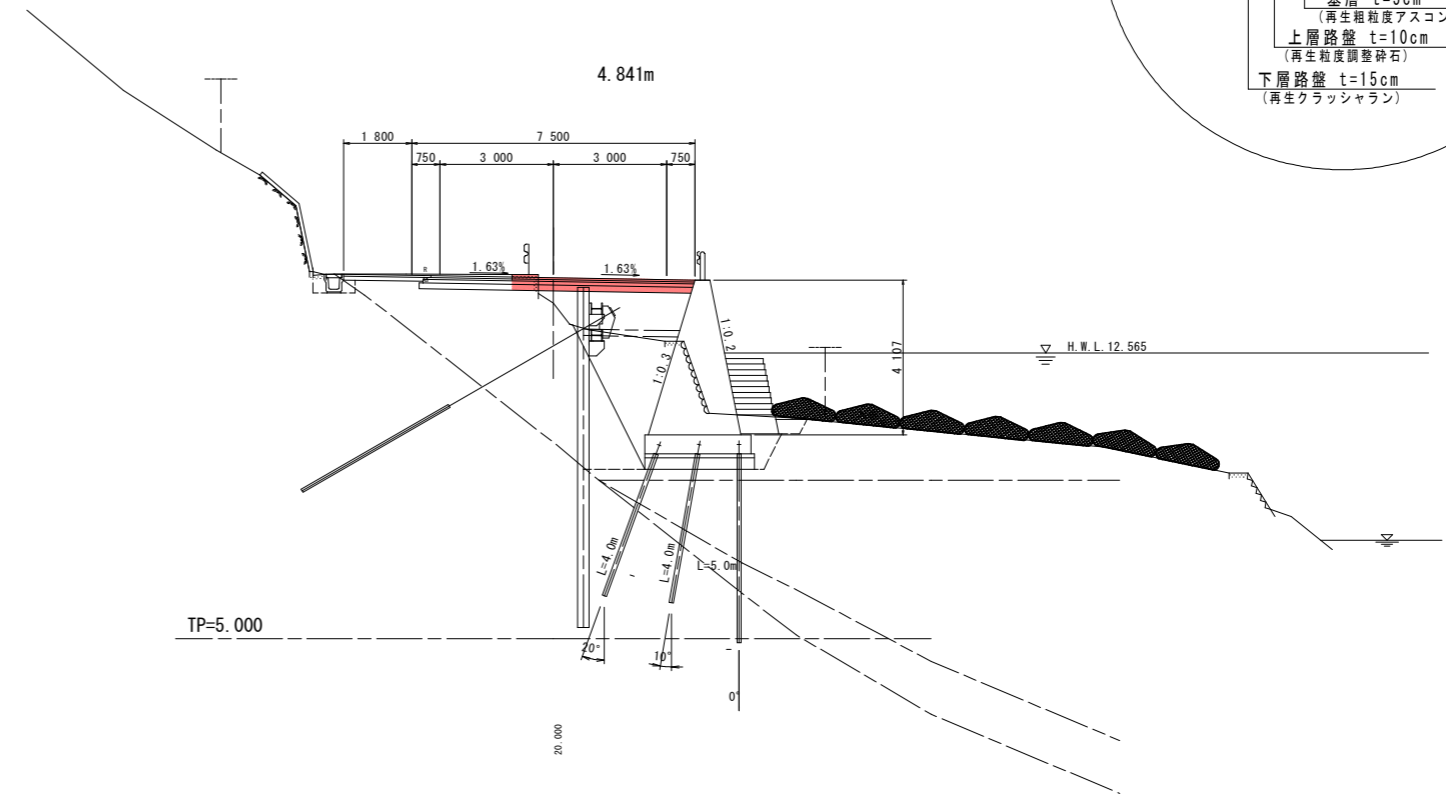
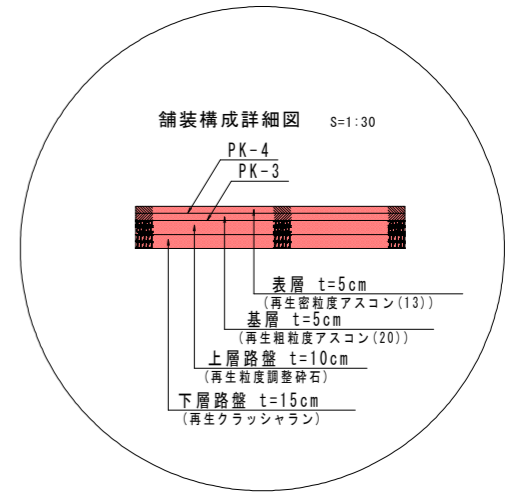


当初設計図面

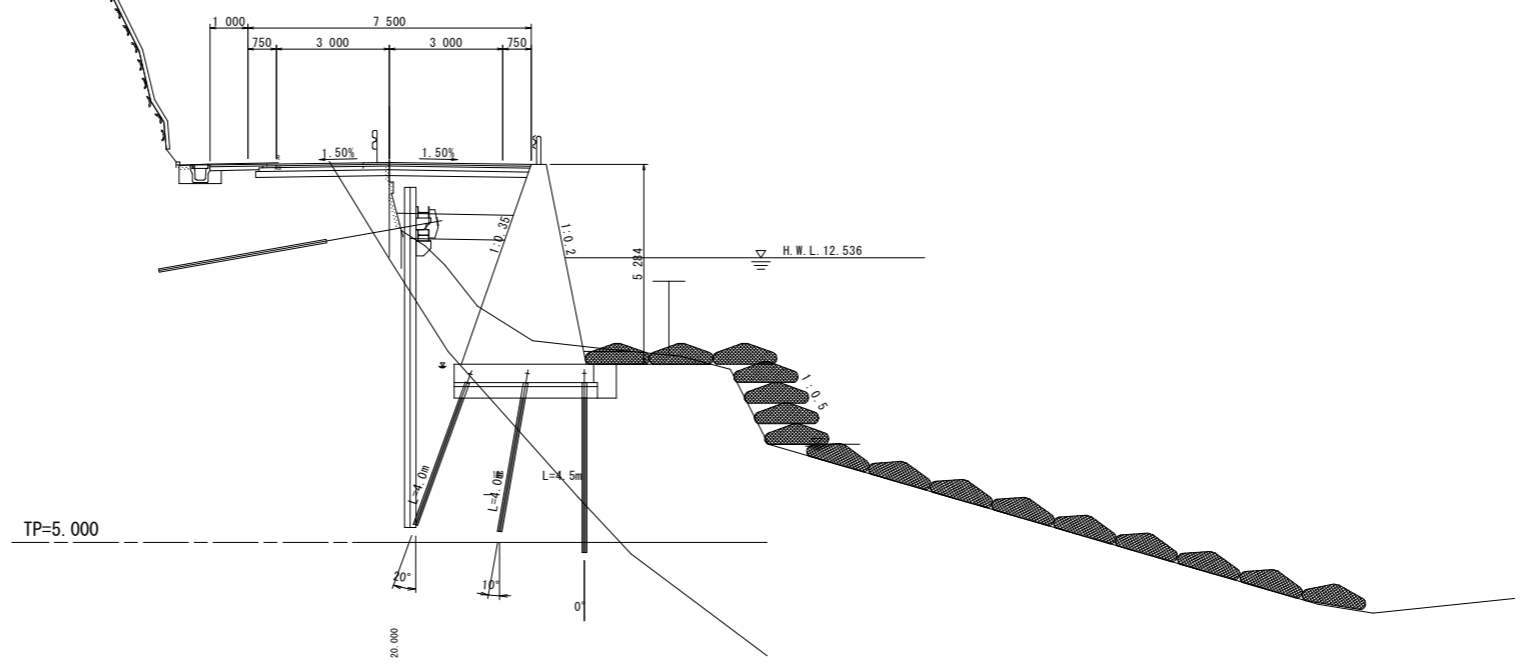
工事名	R8 徳島 徳島上那賀線 徳・飯谷 舗装工事		
路線名等	徳島上那賀線		
工事箇所	徳島市飯谷町高良		
図面名	縦断図		
縮尺	図示	図面番号	2 / 3
会社名			
事業者名	徳島県土整備事務所		

横断図 S=1:100

NO. 10
GH=13.888
FH=14.558



NO. 9
GH=14.550
FH=15.067



当初設計図面

工事名	R8徳土 徳島上那賀線 徳・飯谷 舗装工事		
路線名等	徳島上那賀線		
工事箇所	徳島市飯谷町高良		
図面名	横断図		
縮尺	1:100	図面番号	3/3
会社名			
事業者名	徳島県土整備事務所		